

Furano

ウォーキングコース マップ

富良野の自然！
四季折々の山々！
草木の香り！
心地良い風！
富良野をお楽しみください。



富良野市

(平成 21 年度滞在型観光推進事業)



ぶらのウォーキング ぶらの歩コース

・ウォーキングとは？

ウォーキングは、ゆっくりとたくさんの酸素を取り込む「有酸素運動」です。手軽にマイペースでできるのが魅力です。生活習慣予防や心理面の改善に効果的な、全身運動です。

1. 肥満を防ぐ

大量の酸素を体内に取り入れることで、効率よく燃焼します。

2. 血液の流れが良くなる

血圧が安定し、高血圧を抑える。善玉コレステロールが増え、高脂血症・動脈硬化を防ぎます。

3. 足腰の強化

足腰の筋肉が強化され、転落予防など健康維持・増進につながります。

4. 脳が活性化する

足の筋肉から脳細胞へ刺激が伝わり、痴呆予防など老化防止に効果的です。

5. 心肺機能が向上する

心肺機能がパワーアップし、酸素や栄養などの循環がよくなります。

6. ストレス解消

自律神経が落ち着くことで、からだのリズムが整い、心ガリフレッシュします。

7. 骨粗しょう症を防ぐ

歩くことで骨が刺激が加わり、骨が強化されて骨の老化を防ぎます。

8. 糖尿病を防ぐ

血糖調節に必要なインスリンの働きが活性化され、血糖値を下げます。

9. 美肌を保つ

有酸素運動により新陳代謝が活発になるので、肌を若々しく保ちます。

・コース設定に条件として12項目考えました。

1 地図	5 コース概要	9 環境(自然概要)
2 距離	6 指定駐車場	10 AED設置場所
3 時間	7 携帯電話範囲	11 風景写真
4 緊急指定場所	8 トイレ	12 難易度★★★

《ご利用の方々へのお願い》

- ・ご自分の体力・天候に合わせてご利用ください。
- ・ゴミは必ずお持ち帰りください。
- ・水分補給・休憩はこまめにお取りください。
- ・私有地、畑などに入らないようにしてください。
- ・車が通過する際は前の方に一声お掛けください。
- ・車は決まった場所に駐車するか駐車場を使用してください。
- ・季節に合わせた服装でお楽しみください。
- ・木、植物などは持ち帰らないようにしてください。
- ・大自然の中で、動物が数多く生息しておりますのでご注意ください。
- ・携帯電話の通話状況は、機種（メーカー）により異なりますのでご注意ください。

《コース紹介》

1. まちなかコース
2. 朝日ヶ丘公園コース
3. 空知川コース
4. ベベルイ川コース
5. ぶどう畑コース（ショート）
6. ぶどう畑コース（ミドル）
7. ぶどう畑コース（ロング）
8. 北の峰コース
9. 「北の国から」コース
10. 原始の泉コース
11. 布礼別丘陵コース
12. 古道コース
13. 山部・布部コース
14. 東山・西達布丘陵コース

4月～10月までの富良野市の平均気象データ

月	日の出	日の入り	平均気温	
			最高気温	最低気温
4月	4:45	18:16	14	2
5月	4:03	18:51	20	6
6月	3:47	19:14	21	10
7月	4:01	19:09	25	16
8月	4:33	18:34	24	17
9月	5:07	17:42	22	12
10月	5:42	16:49	15	8

＜MAP内案内表示＞



《スタート／ゴール》



《マップコード・トイレ・駐車場》



《マップコード・トイレ》



《マップコード・駐車場》



《ふらの街コース》
まちなかコース

《コースの紹介》 コース

色々な撮影に使われた建物など、観光施設・憩いの場などを回るコースになっております。
 街中ですので、散策気分でご利用ください。お食事処など沢山ございます。
 お食事は特にオムカレーが人気メニューです。

距離 約 2.5 km
 時間 約 30 分 ~ 40 分

コース概要 舗装道路


指定駐車場  JR富良野駅
 富良野市役所

施設名 JR富良野駅 富良野小学校(中心標公園)
 マップコード 【349 032 282 *30】 【349 031 074 *06】

施設名 富良野神社 フラノ マルシェ
 マップコード 【349 001 878 *63】 【349 001 716 *30】

施設名 「北の国から」資料館 富良野市役所
 マップコード 【349 032 516 *52】 【349 001 672 *14】

トイレ 富良野小学校横 公衆トイレ
 富良野市役所・JR富良野駅
 富良野文化会館・フラノ マルシェ

AED設置場所  自動体外式除道細動器

①富良野協会病院	0167-23-2181
②ふらの西病院	0167-23-6600
③内海内科クリニック	0167-39-1133
④いんやく小児科クリニック	0167-39-1177
⑤かわむら整形外科医院	0167-22-4341
⑥渡部医院	0167-22-2025

その他設置場所 P 33・34 参照

緊急連絡先 富良野警察署 (110) 0167-22-0110
 富良野警察署 駅前交番 0167-23-2709
 富良野消防署 (119) 0167-23-5119

難易度 ★★★
 携帯範囲
 注意事項

★初級者
 レベル 3

- ・無理をしないようにご自分の体力に合わせてください。
- ・ゴミはお持ち帰りください。
- ・水分はこまめにお取りください。
- ・畑等に入らないようにしてください。
- ・車が通過するとき前の人に一声お掛けください。
- ・携帯電話の通話状況は、機種（メーカー）により異なりますのでご注意ください。

【ルートマップ】



《ふらの街コース》
朝日ヶ丘公園コース

《コースの紹介》 コース

富良野市のすこやか認定コースになっています。
 18 ホールのパークゴルフ場がある富良野市街地最大の公園です。
 北の峰町側には木製遊具も整備されています。園内には、開府 91 周年を記念したモニュメント「北雪（ほくせつ）の塔」があるほか、遊水路、ステージもあります。
 春の桜で公園全体がピンク色に染まります。

距離 約 3.4 km

時間 約 50 分

コース概要 舗装道路

指定駐車場 朝日ヶ丘総合公園

施設名 朝日ヶ丘公園
 マップコード 【450 029 590 *17】

トイレ 日赤の森公園内
 朝日ヶ丘公園内（山頂付近）

交通機関 ふらのバス（御料線利用）
 ※ふらのバス時刻表参照
 問い合わせ：ふらのバス株式会社 電話 0167-23-3131

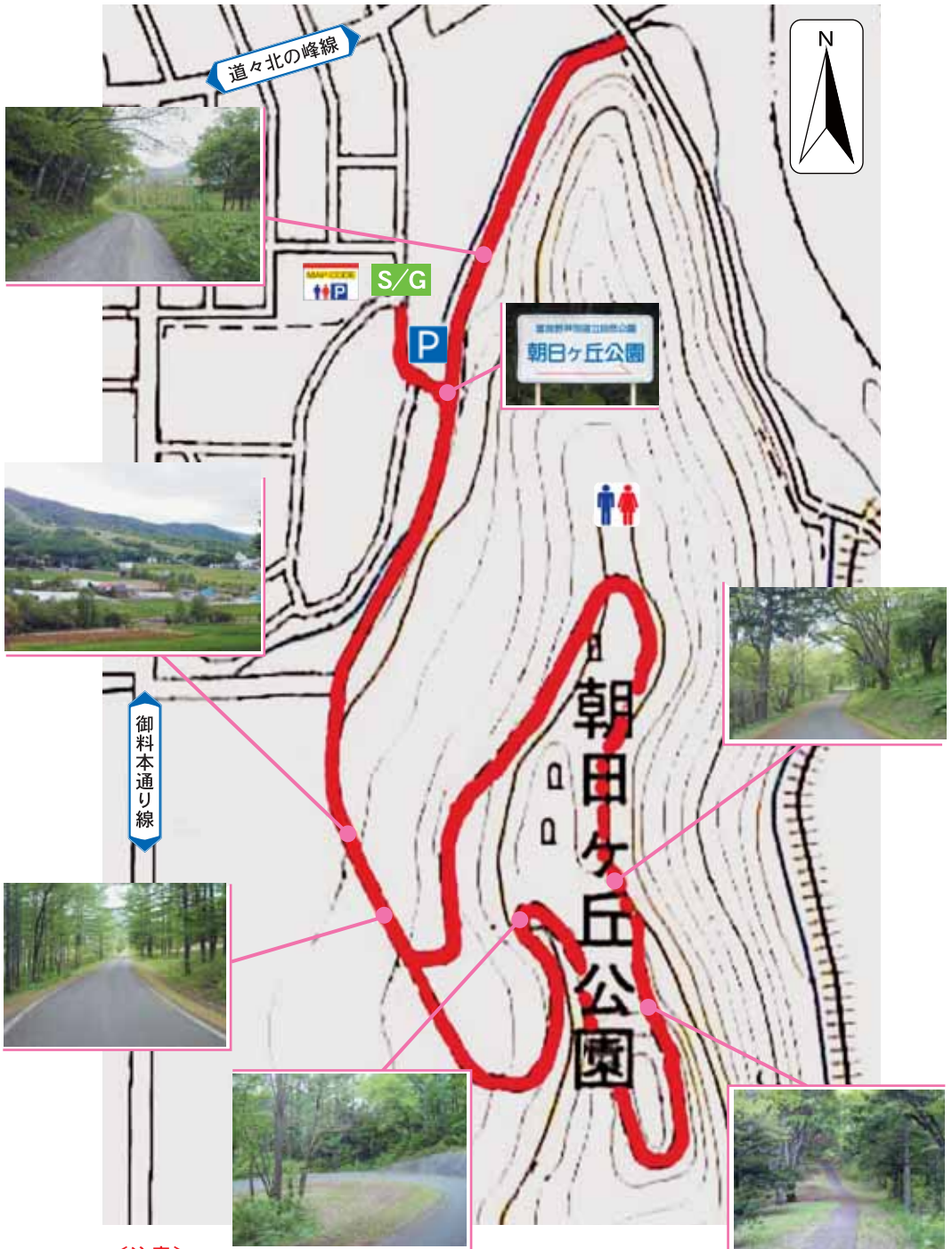
AED設置場所 富良野協会病院 0167-23-2181
 自動体外式除細動器 ふらの西病院 0167-23-6600
 かわむら整形外科医院 0167-22-4341
 その他設置場所 P 33・34 参照

緊急連絡先 富良野警察署（110）0167-22-0110
 富良野消防署（119）0167-23-5119

難易度★★★ ★初級者
 携帯範囲 レベル3
 注意事項

- ・無理をしないようにご自分の体力に合わせてください。
- ・ゴミはお持ち帰りください。
- ・水分はこまめにお取りください。
- ・畑等に入らないようにしてください。
- ・車が通過するとき前の人に一声お掛けください。
- ・携帯電話の通話状況は、機種（メーカー）により異なりますのでご注意ください。

【ルートマップ】



<注意>

路面にコケが生えており、雨が降ると滑りやすくなりますのでご注意ください。

《ふらの街コース》 空知川コース

《コースの紹介》 コース

早朝よりたくさんの方が利用しており、コースは舗装のフラットコースになります。
春には朝日ヶ丘公園の桜がとても綺麗にご覧になれます。
夏は空知川よりの心地よい風、秋には紅葉などが楽しめ、四季折々で楽しめるコースとなっております。

距離 片道 約 2.6 km

時間 片道 約 30 分

コース概要 舗装道路
・空知川の河川堤防を使用
堤防下の芝生も利用可能です。

指定駐車場 河川敷野球場横・富良野市営球場

施設名 新空知橋付近
マップコード 【349 030 078 *47】

トイレ ※各施設利用可能

AED設置場所
自動体外式除細動器



①内海内科クリニック	0167-39-1133
②いんやく小児科クリニック	0167-39-1177
③かわむら整形外科医院	0167-22-4341
富良野協会病院	0167-23-2181
ふらの西病院	0167-23-6600
その他設置場所 P 33・34 参照	

緊急連絡先 富良野警察署 (110) 0167-22-0110
富良野警察署 駅前交番 0167-23-2709
富良野消防署 (119) 0167-23-5119

難易度★★★
携帯範囲
注意事項

★初級者
レベル 3

- ・無理をしないようにご自分の体力に合わせてください。
- ・ゴミはお持ち帰りください。
- ・水分はこまめにお取りください。
- ・畑等に入らないようにしてください。
- ・車が通過するとき前の人に一声お掛けください。
- ・携帯電話の通話状況は、機種（メーカー）により異なりますのでご注意ください。

【ルートマップ】

富良野市役所

※土日祝日は休みの為、トイレは使えません。



《ふらの街コース》
ベベルイ川コース

《コースの紹介》 コース 

ベベルイ川は富良野岳北部を水源とする川で、東部丘陵の支流を集め、富良野市北部でヌッカクシ富良野川に注ぐ支流になります。

河川からは、十勝岳連峰が見え、天候が良ければ大雪山連峰が見られます。

河川ですのでフラットコースですが、ダートコースとなっています。

市民の方も多く利用している人気のコースです。

距離 約 5.2 km

時間 約 1 時間

コース概要
ベベルイ川の河川敷を使用
花園町→錦町→新光町→瑞穂町
(1周コース)・砂利道、舗装道路

指定駐車場  錦町公園近く

施設名 中央橋付近
マップコード [349 062 174 *14]

トイシ 錦町公園利用

交通機関 ふらのバス(麻町線利用)
※ふらのバス時刻表参照
問い合わせ:ふらのバス株式会社 電話 0167-23-3131

AED設置場所
自動体外式除細動器



①富良野協会病院 0167-23-2181
ふらの西病院 0167-23-6600
かわむら整形外科医院 0167-22-4341
その他設置場所 P 33・34 参照

緊急連絡先 富良野警察署(110) 0167-22-0110
富良野消防署(119) 0167-23-5119

難易度★★★
携帯範囲
注意事項

★初級者
レベル3

- ・無理をしないようにご自分の体力に合わせてください。
- ・ゴミはお持ち帰りください。
- ・水分はこまめにお取りください。
- ・畑等に入らないようにしてください。
- ・車が通過するとき前の人に一声お掛けください。
- ・携帯電話の通話状況は、機種(メーカー)により異なりますのでご注意ください。

【ルートマップ】



<<ふらの観光コース>>
ぶどう畑コース (ショート)

<<コースの紹介>> コース

ぶどう果汁工場より北欧を思わせる風景が続きます。
涼やかな風と風景をお楽しみください。
遠くに望む十勝連峰を見ながら、ほっと心やすらぐ時間を過ごせるコースです。

距離 約 4.5 km
 時間 約 1 時間
 コース概要 舗装道路
 登り・下り有り

指定駐車場 ふらのワインハウス
 ふらのぶどう果汁工場
 ふらのワイン工場

施設名	ふらのワインハウス	ふらのワイン工場
電話番号	0167-23-4155	0167-22-3242
マップコード	【350 060 637】	【349 060 637】

施設名	ふらのぶどう果汁工場
電話番号	0167-23-3033
マップコード	【349 060 756】

ト イ レ
 ふらのワインハウス
 ふらのぶどう果汁工場
 ふらのワイン工場

A E D 設置場所 自動体外式除細動器		富良野協会病院	0167-23-2181
		ふらの西病院	0167-23-6600
		かわむら整形外科医院	0167-22-4341
		その他設置場所 P 33・34 参照	

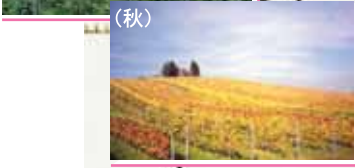
緊急連絡先
 富良野警察署 (110) 0167-22-0110
 富良野警察署 駅前交番 0167-23-2709
 富良野消防署 (119) 0167-23-5119

難易度 ★★★
 携帯範囲
 注意事項

★初級者
 レベル 3

- ・無理をしないようにご自分の体力に合わせてください。
- ・ゴミはお持ち帰りください。
- ・水分はこまめにお取りください。
- ・畑等に入らないようにしてください。
- ・車が通過するとき前の人に一声お掛けください。
- ・携帯電話の通話状況は、機種（メーカー）により異なりますのでご注意ください。

【ルートマップ】



《ふらの観光コース》
ぶどう畑コース（ミドル）


《コースの紹介》

コース 

ふらのワイン工場からふらのぶどう果汁工場にかけてぶどう棚が続きます。
 遠くに望む十勝連峰を見ながら、ほっと心やすらぐ時間を過ごせるコースです。
 果汁工場よりもう少し足を延ばすと富良野丘陵地帯が見えてきます。

距離 約 7.5 km
 時間 約 2 時間 30 分


コース概要 舗装道路
 登り・下り有り

指定駐車場  ふらのワインハウス・ふらのぶどう果汁工場
 ふらのワイン工場

施設名 ふらのワインハウス ふらのワイン工場
 電話番号 0167-23-4155 0167-22-3242
 マップコード 【350 060 637】 【349 060 637】

施設名 ふらのぶどう果汁工場
 電話番号 0167-23-3033
 マップコード 【349 060 756】

トイレ ふらのワインハウス・ふらのぶどう果汁工場
 ふらのワイン工場
 ※各施設利用可能

AED設置場所  富良野協会病院 0167-23-2181
 自動体外式除細動器 ふらの西病院 0167-23-6600
 スポーツセンター 0167-23-3292
 かわむら整形外科医院 0167-22-4341
 その他設置場所 P 33・34 参照

緊急連絡先 富良野警察署（110）0167-22-0110
 富良野警察署 駅前交番 0167-23-2709
 富良野消防署（119）0167-23-5119

難易度★★★ ★初級者
 携帯範囲 レベル3
 注意事項
 ・無理をしないようにご自分の体力に合わせてください。
 ・ゴミはお持ち帰りください。
 ・水分はこまめにお取りください。
 ・畑等に入らないようにしてください。
 ・車が通過するとき前の人に一声お掛けください。
 ・携帯電話の通話状況は、機種（メーカー）により異なりますのでご注意ください。

【ルートマップ】



吉井



ぶどう果汁工場



ふらのワイン工場



ふらのワインハウス



<<ふらの観光コース>>
ぶどう畑コース (ロング)

<<コースの紹介>> コース —————

ワイン工場からふらのぶどう果汁工場にかけてぶどう棚が続きます。遠くに望む十勝岳連峰を見ながら、ほっと心やすらぐ時間を過ごせるコースです。ハイランドふらは、広いラベンダー畑を囲む森の中に立つ温泉宿泊施設。5月はつつじ、7月はラベンダーが楽しめます。日帰り入浴もでき、露天風呂、サウナなども整備されています。レストラン、バーベキューハウス、野外バーベキューなどの施設もあります。

距離 約 7.5 km
 時間 約 1時間30分

コース概要 舗装道路・一部山道
 (河川敷利用)


指定駐車場  ふらのワインハウス・ふらのワイン工場・ハイランドふらの

施設名	ふらのワインハウス	ふらのワイン工場
電話番号	0167-23-4155	0167-22-3242
マップコード	【350 060 637】	【349 060 637】

施設名	ふらのぶどう果汁工場	ハイランドふらの
電話番号	0167-23-3033	0167-22-5700
マップコード	【349 060 756】	【450 146 006】

トイレ ふらのワインハウス・ふらのワイン工場・ハイランドふらの

交通機関 ふらのバス (ハイランドふらの線利用)
 ※ふらのバス時刻表参照
 問い合わせ: ふらのバス株式会社 電話 0167-23-3131

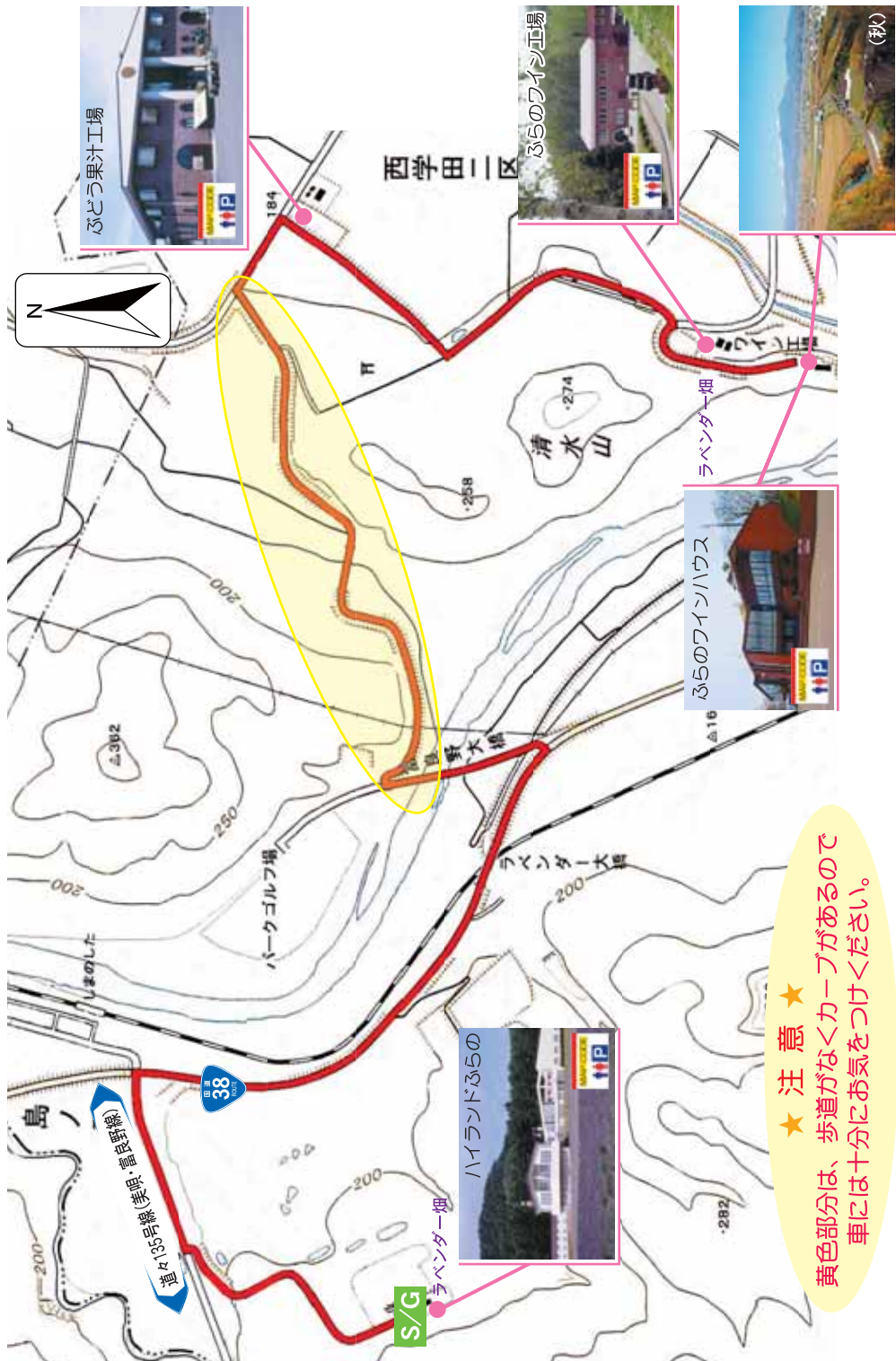
AED設置場所 自動体外式除道細動器	 富良野協会病院	0167-23-2181
	ふらの西病院	0167-23-6600
	スポーツセンター	0167-23-3292
	かわむら整形外科医院	0167-22-4341
	その他設置場所 P 33・34 参照	

緊急連絡先 富良野警察署 (110) 0167-22-0110
 富良野消防署 (119) 0167-23-5119

難易度 ★★★ ★中級者
 携帯範囲 レベル3
 注意事項

- ・無理をしないようにご自分の体力に合わせてください。
- ・ゴミはお持ち帰りください。
- ・水分はこまめにお取りください。
- ・畑等に入らないようにしてください。
- ・車が通過するとき前の人に一声お掛けください。
- ・大自然の中です。動物が数多く生息しておりますのでご注意ください。
- ・携帯電話の通話状況は、機種 (メーカー) により異なりますのでご注意ください。

【ルートマップ】



★ 注意 ★
 ★ 歩道がなくカーブがあるので
 黄色部分は、十分に気を付けてください。

《ふらの観光コース》
北の峰コース

《コースの紹介》 コース


富良野の観光名所を回るコースです。

日赤の森より新富良野プリンスホテル・富良野演劇工場・中区配水展望台・富良野チーズ工房を経由して玉葱畑経由して朝日ヶ丘公園に戻ってくるコースです。

距離 約 9.1 km

時間 約 1時間 30分

コース概要 舗装道路・一部山道
(河川敷利用)

指定駐車場  日赤の森・朝日ヶ丘公園
富良野チーズ工房・新富良野プリンスホテル

施設名	日赤の森	富良野チーズ工房
電話番号	=====	0167-23-1156
マップコード	【450 029 590*17】	【550 840 231*58】

施設名	新富良野プリンスホテル	富良野演劇工場
電話番号	0167-22-1111	=====
マップコード	【349 060 756】	【919 554 778*00】

トイレ 日赤の森・朝日ヶ丘公園
富良野チーズ工房・新富良野プリンスホテル

交通機関 ふらのバス(御料線利用)
 ※ふらのバス時刻表参照
 問い合わせ:ふらのバス株式会社 電話 0167-23-3131

AED設置場所
 自動体外式除道細動器



- ①新富良野プリンスホテル
- ②富良野演劇工場
- 富良野協会病院 0167-23-2181
- ふらの西病院 0167-23-6600
- かわむら整形外科医院 0167-22-4341
- その他設置場所 P 33・34 参照

緊急連絡先 富良野警察署 (110) 0167-22-0110
 富良野消防署 (119) 0167-23-5119

難易度★★★
 携帯範囲
 注意事項

- ★中級者
- レベル 3
- ・無理をしないようにご自分の体力に合わせてください。
- ・ゴミはお持ち帰り下さい。
- ・水分はこまめにお取りください。
- ・畑等に入らないようにしてください。
- ・車が通過するとき前の人に一声お掛けください。
- ・大自然の中です、動物が数多く生息しておりますのでご注意ください。
- ・携帯電話の通話状況は、機種(メーカー)により異なりますのでご注意ください。

【ルートマップ】



《ふらの観光コース》
「北の国から」コース

《コースの紹介》 コース コース コース

ドラマのロケ地として有名な地域です。
 大自然の中、五郎・純・蛭の歩いた道を歩いてみませんか。
 コースはフラットになっており、途中に色々な畑の顔、十勝岳連峰が望めます。
 春から秋まで楽しめるコースです。

距	離		約 7.1 km
			約 4.7 km
			約 9.2 km

時	間		約 1時間 30分
			約 50分
			約 2時間

コース概要 舗装・ダート

指定駐車場 拾って来た家 駐車場

施設名	拾って来た家	五郎の石の家
マップコード	【550 798 054*40】	【550 798 425*55】

施設名	麓郷の森
マップコード	【550 783 179】

トイレ 拾って来た家・麓郷の森・五郎の石の家

交通機関 ふらのバス（西達布・老節布・麓郷線利用）
 ※ふらのバス時刻表参照
 問い合わせ：ふらのバス株式会社 電話 0167-23-3131

AED設置場所 自動体外式除動器		<p>①富良野地区消防組合 第4分団麓郷振興会 0167-29-2201</p> <p>②麓郷小学校</p> <p>③麓郷中学校</p> <p>富良野協会病院 0167-23-2181</p> <p>ふらの西病院 0167-23-6600</p> <p>その他設置場所 P 33・34 参照</p>
---------------------	--	---

緊急連絡先	富良野警察署 麓郷駐在所	0167-29-2110
	富良野地区消防組合 第4分団麓郷振興会	0167-29-2201

難易度 ★★★
 携帯範囲
 注意事項

★初級者
 レベル1～3

- ・無理をしないようにご自分の体力に合わせてください。
- ・ゴミはお持ち帰りください。
- ・水分はこまめにお取りください。
- ・畑等に入らないようにしてください。
- ・車が通過するとき前の人に一声お掛けください。
- ・大自然の中です、動物が数多く生息しておりますのでご注意ください。
- ・携帯電話の通話状況は、機種（メーカー）により異なりますのでご注意ください。

【ルートマップ】



《ふらの田園コース》
原始の泉コース

《コースの紹介》 コース コース

富岡・原始が原・布礼別は畑作地帯のコースです。開拓の跡が多く残る地区です。コース途中に原始の泉があり、地元の方や地方からも水を求めてやって来る方が多いです。コースは、アップダウンがありますので体力に合わせてお選びください。給水ポイントは、原始の泉だけになりますので、必ず水をお持ちください。

距離 約 9.8 km
 約 5.4 km

時間 約 2時間
 約 1時間 30分

コース概要 舗装道路

指定駐車場 布礼別小中学校前 観光トイレ

施設名 布礼別小中学校前 観光トイレ
 マップコード 【349 048 114*55】

トイレ 布礼別小中学校前 観光トイレ

交通機関 ふらのバス（麓郷線利用）
 ※ふらのバス時刻表参照
 問い合わせ：ふらのバス株式会社 電話 0167-23-3131

AED設置場所 ①布礼別小中学校
 富良野地区消防組合 第4分団麓郷振興会 0167-29-2201
 富良野協会病院 0167-23-2181
 ふらの西病院 0167-23-6600
 その他設置場所 P 33・34 参照

緊急連絡先 富良野地区消防組合 第4分団麓郷振興会 0167-29-2201
 富良野警察署 麓郷駐在所 0167-29-2110

難易度 ★★★ ★中級者
 携帯範囲 レベル3
 注意事項

- ・無理をしないようにご自分の体力に合わせてください。
- ・ゴミはお持ち帰り下さい。
- ・水分はこまめにお取りください。
- ・畑等に入らないようにしてください。
- ・車が通過するとき前の人に一声お掛けください。
- ・大自然の中で、動物が数多く生息しておりますのでご注意ください。
- ・携帯電話の通話状況は、機種（メーカー）により異なりますのでご注意ください。

【ルートマップ】



《ふらの田園コース》

布礼別丘陵コース

《コースの紹介》

コース  コース 

「北の国から」の□ケ地の近くの丘陵地帯です。


畑の中を抜け小高い丘に上がります。十勝岳が一望でき 180 度のパノラマが広がります。四季折々の山・畑の色をご覧ください。畑の中には絶対に入らないようお願い致します。

ロングトレイルのコースです。

距離
約 5.8 km
約 7.4 km

時間
約 1 時間
約 2 時間 30 分

コース概要 舗装道路

指定駐車場  布礼別小中学校前 観光トイレ

施設名 布礼別小中学校前 観光トイレ
マップコード 【349 017 115*47】

トイレ 布礼別小中学校前 観光トイレ

交通機関 ふらのバス（麓郷線利用）
※ふらのバス時刻表参照
問い合わせ：ふらのバス株式会社 電話 0167-23-3131

AED設置場所
自動体外式除細動器



①布礼別小中学校
富良野地区消防組合 第4分団麓郷振興会 0167-29-2201
富良野協会病院 0167-23-2181
ふらの西病院 0167-23-6600
その他設置場所 P 33・34 参照

緊急連絡先

難易度 ★★★
携帯範囲
注意事項

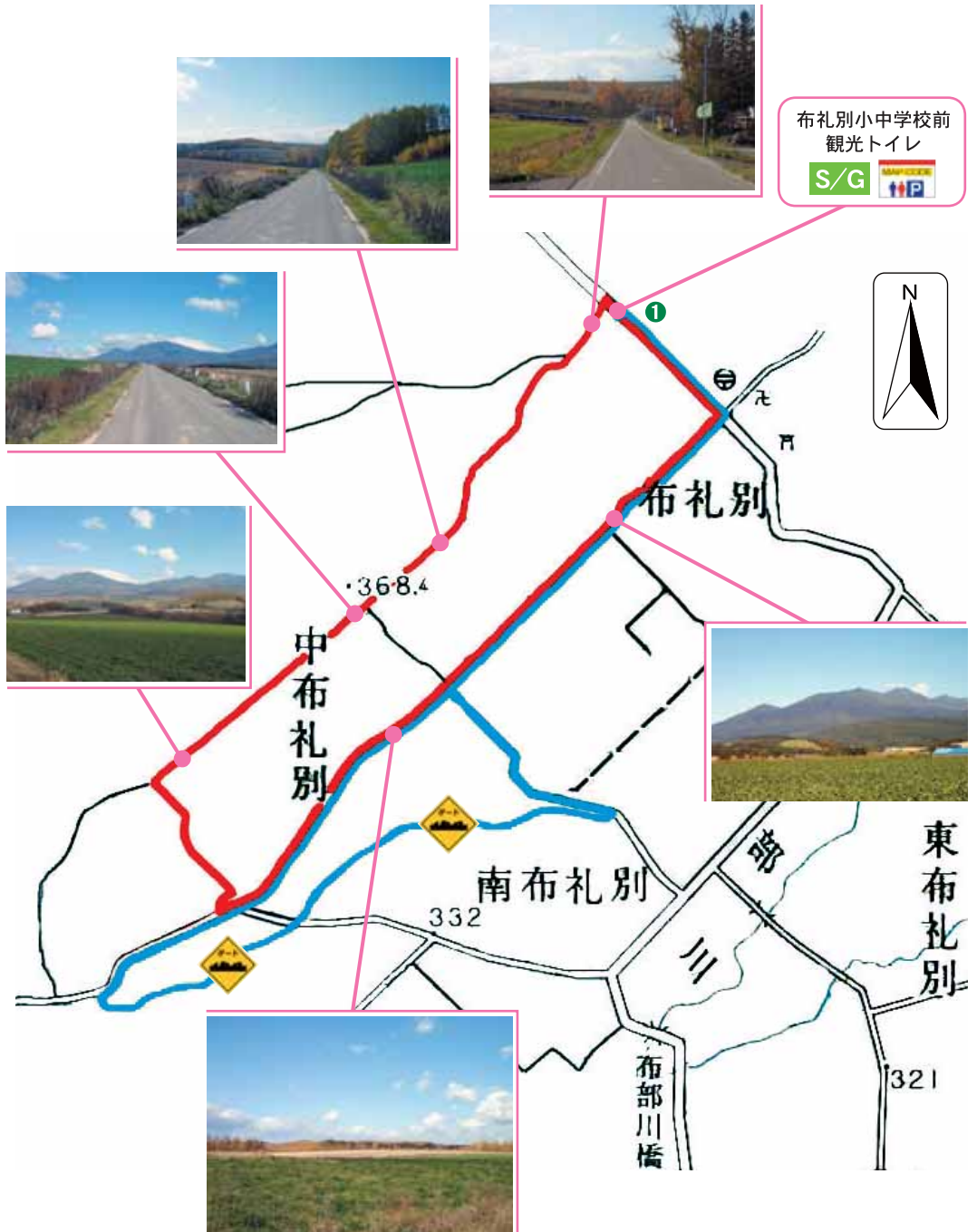
富良野地区消防組合 第4分団麓郷振興会 0167-29-2201
富良野警察署 麓郷駐在所 0167-29-2110

★初級者

レベル 3

- ・無理をしないようにご自分の体力に合わせてください。
- ・ゴミはお持ち帰り下さい。
- ・水分はこまめにお取りください。
- ・畑等に入らないようにしてください。
- ・車が通過するとき前の人に一声お掛けください。
- ・大自然の中です、動物が数多く生息しておりますのでご注意ください。
- ・携帯電話の通話状況は、機種（メーカー）により異なりますのでご注意ください。

【ルートマップ】



《ふらの田園コース》
古 道 コ ー ス

《コースの紹介》


コース 

現在では余り使われなくなった古道の一部です。道幅が狭く（車1台分程度）砂利道が多いコースです。谷間の道は四季折々の景色が楽しめます。自然の中のコースですので野生動物が出没する事があります。ご注意ください。

距 離 約 11.5 km (往復 23 km)

時 間 約 2 時間 (往復 4 時間)

コ ー ス 概 要 舗装道路・一部山道
(河川敷利用)

指 定 駐 車 場  布礼別小中学校前 観光トイレ

施 設 名 南扇山入口
マ ッ プ コ ー ド 【550 814 262*63】

施 設 名 布礼別小中学校前 観光トイレ
マ ッ プ コ ー ド 【349 048 114*55】

ト イ レ 布礼別小中学校前 観光トイレ

交 通 機 関 ふらのバス(麓郷線利用)
※ふらのバス時刻表参照
問い合わせ:ふらのバス株式会社 電話 0167-23-3131

A E D 設置場所
自動体外式除道細動器




① 布礼別小中学校
富良野地区消防組合 第4分団麓郷振興会 0167-29-2201
富良野協会病院 0167-23-2181
ふらの西病院 0167-23-6600
その他設置場所 P 33・34 参照

緊 急 連 絡 先 富良野地区消防組合 第4分団麓郷振興会 0167-29-2201
富良野警察署 麓郷駐在所 0167-29-2110
富良野警察署 (110) 0167-22-0110
富良野消防署 (119) 0167-23-5119

難 易 度 ★ ★ ★
携 帯 範 囲
注 意 事 項

★中級者
レベル0~3(場所により)
・無理をしないようにご自分の体力に合わせてください。
・ゴミはお持ち帰りください。
・水分はこまめにお取りください。
・畑等に入らないようにしてください。
・車が通過するとき前の人に一声お掛けください。
・大自然の中です、動物が数多く生息しておりますのでご注意ください。
・携帯電話の通話状況は、機種(メーカー)により異なりますのでご注意ください。

【ルートマップ】



布礼別小中学校前
観光トイレ



布礼別



麓郷

麓郷・山部
停車場線



栗山
富良野線
25.3号線




携帯電話が繋がらない
地区があります。



富良野市内

S/G



《ふらの田園コース》
山部・布部コース

《コースの紹介》 コース — コース — コース —

- ・赤ライン — J R布部⇔J R山部駅までのコースで廃坑の跡地のコースです。
- ・緑ライン — 山部のメロン農家・花の栽培などが行われている地域です。
- ・青ライン — メロン農家・花農家を經由しメロン街道を回るコースです。

農道を利用し空知川の堤防を回るコースです。特に秋の紅葉が綺麗です。路地販売が多く朝もぎのメロン・野菜が販売されています。国道を經由しますので注意してください。

距 離	— 約 6.7 km (往復 13.4 km) — 約 7.2 km — 約 7.8 km
時 間	— 約 1時間 20分 (往復 2時間 40分) — 約 1時間 30分 — 約 1時間 40分

コース概要 舗装道路・一部山道 (河川敷利用)

指定駐車場 J R布部駅・J R山部駅

施設名
 マップコード J R布部駅 J R山部駅
 【550 723 675*66】 【550 571 036*22】

ト イ レ J R布部駅・J R山部駅

交通機関 ふらのバス (西達布線利用)
 ※ふらのバス時刻表参照
 問い合わせ: ふらのバス株式会社 電話 0167-23-3131

J R布部駅・J R山部駅
 問い合わせ J R富良野駅まで

A E D設置場所 自動体外式除道細動器

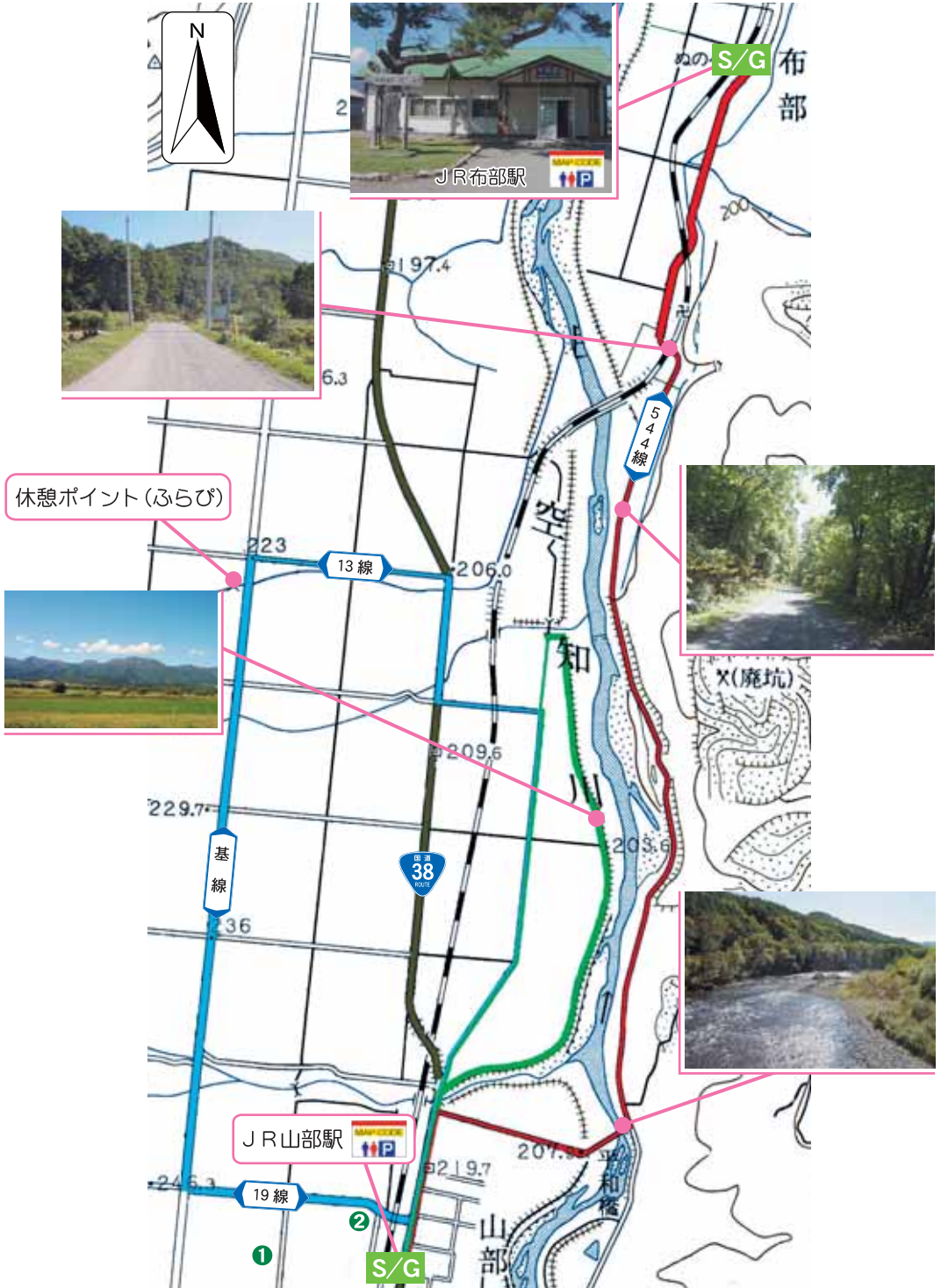
①富良野市寿光園
 ②山部中学校
 富良野協会病院 0167-23-2181
 ふらの西病院 0167-23-6600
 その他設置場所P 33・34 参照

緊急連絡先 富良野警察署 山部駐在所 0167-42-2202
 富良野地区消防組合 山部出張所 0167-42-2302

難易度★★★ ★中級者
 携帯範囲 レベル3
 注意事項

- ・無理をしないようにご自分の体力に合わせてください。
- ・ゴミはお持ち帰り下さい。
- ・水分はこまめにお取りください。
- ・畑等に入らないようにしてください。
- ・車が通過するとき前の人に一声お掛けください。
- ・携帯電話の通話状況は、機種(メーカー)により異なりますのでご注意ください。

【ルートマップ】



<<ふらの田園コース>>
東山・西達布丘陵コース

<<コースの紹介>> コース

東山・西達布地区のコースです。富良野市内より車で30分ほど掛かります。高低差があるコースが、のどかな風景を楽しむ事ができます。途中にトイレはございませんので、お気を付けください。

距離 約 11 k m

時間 約 2時間 30分

コース概要 舗装道路

指定駐車場 東山パークゴルフ場
・少しコースより離れます。

施設名 東山パークゴルフ場
電話番号 0167-27-2727
マップコード 【550 460 002*88】(東山パークゴルフ場)

トイレ 東山パークゴルフ場

交通機関 ふらのバス(西達布線利用)
※ふらのバス時刻表参照
問い合わせ: ふらのバス株式会社 電話 0167-23-3131

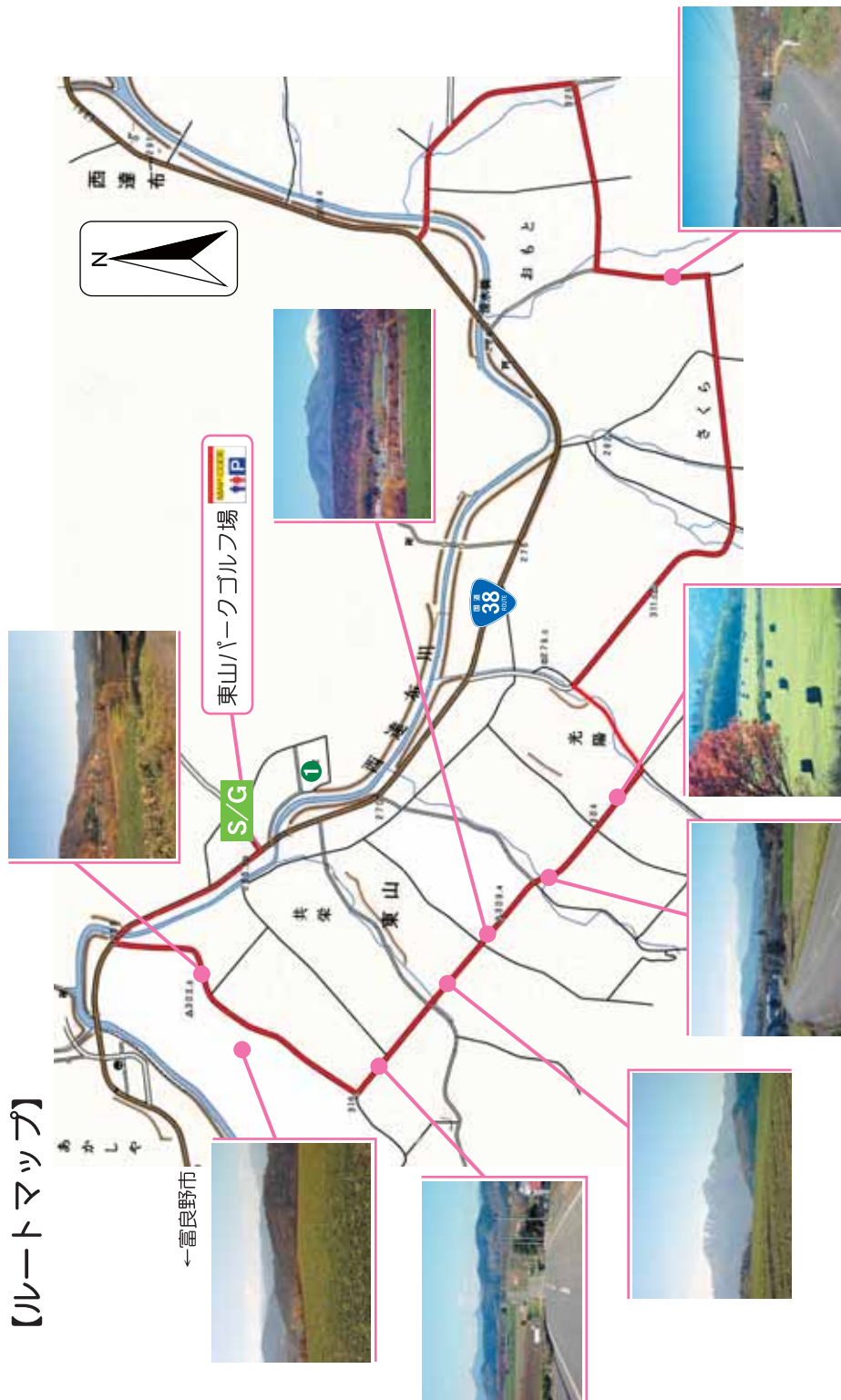
AED設置場所 ①樹海中学校
富良野地区消防組合 山部出張所 0167-42-2302
富良野協会病院 0167-23-2181
ふらの西病院 0167-23-6600
その他設置場所 P 33・34 参照

緊急連絡先 富良野警察署 東山駐在所 0167-27-2110
富良野地区消防組合 山部出張所 0167-42-2302

難易度★★★ ★中級者
携帯範囲 レベル3
注意事項

- ・無理をしないようにご自分の体力に合わせてください。
- ・ゴミはお持ち帰り下さい。
- ・水分はこまめにお取りください。
- ・畑等に入らないようにしてください。
- ・車が通過するとき前の人に一声お掛けください。
- ・大自然の中です、動物が数多く生息しておりますのでご注意ください。
- ・携帯電話の通話状況は、機種(メーカー)により異なりますのでご注意ください。

【ルートマップ】



観光地マップコード【MAP CODE】・電話番号一覧

観	光	地	地	区	電 話 (TEL)	マップコード	MGマップコード
あ	旭山動物園	Asahiya Zoo	旭川		0166-36-1104	79 357 866	100-2821
	旭岳スキー場	Asahi Dake ski area			0166-68-9111	796 862 327	
	アルファリゾート トマム	ALPHA RESORT TOMAMU	占冠		0167-58-1111	608 510 324	
	アンパンマンショップ	Anpanman Shop	麓郷		0167-29-2235	550 803 303	
	丘の写真館 (麗美フォトギャラリー)	Atsumi photo gallery	富良野		0167-23-2110	550 840 055	
	親子の木	Parent and child's tree	美瑛		電話番号でナビ対応しない	389 071 727	
	あせ道より道ファームレストラン				0167-45-3060	349 251 186*74	
	風のガーデン	Kaze no Garden (English Garden)	富良野		0167-22-1111	919 552 477 45	101-5243
	かんのファーム	Kanno Farm (Flower Garden)	美瑛		0167-45-9528	349 728 815*22	100-2475
	北時計	Kitadokei	富良野		0167-23-6262	450 029 405*55	101-0911
か	グラス・フォレスト in 富良野	Glass Forest in Furana	富良野・麓郷		0167-39-9088	550 798 010*74	101-3245
	ケンとメリーの木	Ken and Mary Tree	美瑛		電話がございません	398 071 727	101-0911
	後藤純男美術館	Goto Sumio Museum of Art	上富良野		0167-45-6181	349 434 07*66	101-0918
	五郎の石の家	Goro's Stone House	富良野・麓郷		電話番号でナビ対応しない	550 833 335 47	100-0928
	皆空窯	Kaikugama Pottery Studio	美瑛		0166-94-3354	349 597 539	101-0920
	かなやま湖	Lake Kanayama	南富良野		0167-52-2223	550 254 855	
	かなやま湖 キャンプ場	Lake Kanayama Camping Site	南富良野		0167-52-3132	550 254 855	
	かなやま湖 オートキャンプ場	Lake Kanayama Auto Camping Site	南富良野		0167-52-5132	550 254 855	
	かなやま湖 ログホテル ラーチ	Lake Kanayama Log Hotel Larch			0167-52-3100	950 254 855	
	クリスマスツリーの木	Christmas tree	美瑛		電話番号でナビ対応しない	349 788 263	
こ	彩香の里	Saika-no-Sato Flower Garden	中富良野		0167-44-2855	349 245 420	100-1431
	せむの丘	Zerubu Hill (Flower Garden)	美瑛		0166-92-3160	389 071 595	101-0849
	サホロリゾートスキー場	Sahoro Resort Ski Area	佐幌		0156-64-7111	901 020 506	
	サホロリゾート ベアーマウンテン	Sahoro Resort Bear Mt.	佐幌		0156-64-7007	608 893 721	
	サンタプレゼントパーク	Santa Present Park	旭川		0166-63-3232	79 307 693	
	ジェットスターの路	Roller Coaster Street	上富良野		電話番号でナビ対応しない	349 667 123	
	四季彩の丘	Shikisai-no-Oka (Flower Garden)	美瑛		0166-95-2758	349 701 244	
	白煙街道 (白金観光センター-電話番号)	White Birch Way	美瑛		0166-94-3025	349 597 537	101-5239
	白金温泉 (白金観光センター-電話番号)	Shirogane Hot Springs	美瑛		0166-94-3025	796 182 370	100-2106
	新栄の丘展望公園	Shinei-no-Oka Observatory Park	美瑛		電話番号でナビ対応しない	349 790 525	
こ	新富良野プリンスホテル (風のガーデン等)	New Furano Prince Hotel	富良野		0167-22-1111	919 552 448	100-0651
	千望峠	Senbo Pass	上富良野		電話番号でナビ対応しない	349 456 330	
	層雲峡温泉 (層雲峡観光案内所)	Sounkyo Hot Springs	上川		01658-5-3350	623 204 790	
	層雲峡ロープウェイ	Sounkyo "Kurodake Ropeway"	上川		01658-5-3031	623 204 542	
	三愛の丘展望台	Sanai-no-Oka Observatory Park	美瑛		電話番号でナビ対応しない	349 792 477	
	セブンスターの木	Seven Star Tree	美瑛		電話番号でナビ対応しない	389 157 129	
	三段の滝		芦別		電話がございません	450 033 645*36	

た	拓真館	Takushin-kan Gallery	美瑛	0166-92-3355	349 704 305*23	100-1438
	トアルージュ	Toit Rouge	上富良野	0167-45-1122	349 250 539 44	
	十勝岳温泉(白銀荘の電話番号)	Tokachidake Hot Springs	上富良野	0167-45-4726	901 872 424*52	
	とみたメロハウス	Tomita Melon House	中富良野	電話番号でナビ対応しない	3492 799 50 63	
	大雪山黒岳スキー場	Mt. Kurodake Ski Area	上川	01658-5-3031	623 143 634	
	トムラウジ温泉	Tomuraushi Hot Springs	新得	電話番号でナビ対応しない	970 150 007	
	鳥沼公園	Torinuma Park	富良野	電話番号でナビ対応しない	340 007 656	
	トリックアート	Trick Art Museum	上富良野	0167-45-3788	349 639 671*801	
	町営ラベンダー園	Choei Lavender Farm Nakafurano	中富良野	0167-44-2523	349 306 36*03	
	千代田の景観らし台	Bougakudai Observatory	美瑛	電話番号がございません	796 093 408*17	101-1076
十勝岳望岳台	Bougakudai Observatory	上富良野	電話番号がございません	349 539 862*17	101-5239	
十勝岳スカイライン		美瑛	電話番号がございません	349 676 512*30		
哲学の木						
な	ニングルテラス	Ningle Terrace (New Furano Prince Hotel)	富良野	0167-22-1111	919 552 897	100-1444
	ハイランドみらの(ラベンダーの森)	Highland Furano (Hot Spring)	富良野	0167-22-5700	450 146 006	101-0825
	ひつじの丘	Hitsuji-no-Oka	中富良野	0167-44-3977	349 199 044 01	100-2798
	日の出公園ラベンダー園	Hinode Park	上富良野	電話番号でナビ対応しない	349 462 387	100-1425
	拾ってきた家	Recycled House	富良野・虻郷	電話番号でナビ対応しない	550 798 054*40	101-1992
	ファームズ 千代田	Farms Chiyoda	美瑛	0166-92-7015	349 734 209*17	100-1528
	ファーム雷田	Farm Tomita	中富良野	0167-39-3939(ナビ対応しない)	349 276 801	100-1426
	ファーム雷田・ラベンダーイースト	Farm Tomita Lavender East	上富良野	電話番号でナビ対応しない	349 220 407*11	101-5245
	吹上露天風呂の湯	Fukkiage Open-air Hot spring	上富良野	電話番号でナビ対応しない	796 032 466 01	
	ブチフルール	Cake Shop Petit Fleur	富良野	0167-22-5535	450 029 827*74	100-1456
富良野ジャム園(アンパンマンショップ)	Furano Jam Garden(Anpmanman Shop)	富良野・虻郷	0167-22-8005	450 028 263*11	101-3403	
富良野チーズ工房	Furano Cheese Factory	富良野	0167-29-2233	550 803 303	100-1457	
みらのバーガー	FURANO BURGER	富良野	0167-23-1156	550 840 171 21	100-1471	
フラノ マルシェ	FURANO MARCHE	富良野	0167-23-1418	349 007 772 46		
フラワーランドかみみらの	Flower Land Kamifurano	上富良野	0167-22-1001	349 001 716*30		
ポプラファーム	Popura Farm	中富良野	0167-45-9480	349 518 291 38	100-1423	
パッチワークの路	Patchwork Area	美瑛	0167-44-2033	349 308 869 37	100-4595	
羽衣の滝	Hagoromo no Taki Falls	東川	電話番号でナビ対応しない	389 096 452*63		
美瑛町駅前	Biei JR Station	美瑛	電話番号でナビ対応しない	796 739 777		
みらのぶどう果汁工場	Grape Juice Factory	富良野	0166-92-1854	389 101 595	101-5240	
みらのワイン工場	Furano Winery	富良野	0167-23-3033	349 060 759		
みらのワインハウス	Furano Wine House	富良野	0167-22-3242	349 060 637		
富良野スキー場	Furano Ski Ground	富良野	0167-23-4155	350 060 637		
北西の丘展望公園	Hokusei-no-Oka Observatory Park	美瑛	0167-22-1111	450 026 557		
森の詩計(新富良野プリンス)	Puffy Tree	美瑛	0166-92-4445	389 070 315		
マイルセブンの丘	Mori no Tokei (New Furano Prince Hotel)	富良野	電話番号でナビ対応しない	349 815 005	101-2939	
深山峠展望台	Miyama Pass Observatory	美瑛	0167-22-1111	919 552 448		
虻郷の森	Rokugo Forest	上富良野	電話番号でナビ対応しない	389 034 387		
		富良野	電話番号でナビ対応しない	349 610 315		
		富良野・虻郷	電話番号でナビ対応しない	550 783 179	100-0972	

※MGマップコードは一部非対応地域があります。

富良野市内・近郊 A E D 設置一覧

設 置 場 所	地 域	住 所	電 話
富良野協会病院	富良野	住吉町 1 - 30	0167-23-2181
ふらの西病院	富良野	桂木 2 - 77	0167-23-6600
内海内科クリニック	富良野	弥生町 6	0167-39-1133
いんやく小児科クリニック	富良野	弥生町 6 - 30	0167-39-1177
富良野緑峰高等学校	富良野	西町 1 - 1	0167-22-2594
富良野高等学校	富良野	未広町 1 - 1	0167-22-2174
富良野小学校	富良野	若松町 10 - 1	0167-23-2114
富良野西中学校	富良野	桂木町 1 - 1	0167-22-2318
富良野東中学校	富良野	瑞穂町 1 - 30	0167-22-2770
山部中学校	富良野	山部市街地	0167-42-3085
麓郷中学校	富良野	麓郷市街地	0167-29-2552
布部小中学校	富良野	上五区	0167-23-5569
扇山小学校	富良野	緑町 8 - 20	0167-22-3255
鳥沼小学校	富良野	東鳥沼 1	0167-22-2903
東小学校	富良野	北麻町 8 - 1	0167-22-4895
布礼別小中学校	富良野	布礼別市街地	0167-29-2019
山部小学校	富良野	山部市街地	0167-42-3091
麓郷小学校	富良野	麓郷市街地	0167-29-2021
樹海中学校	富良野	東山	0167-27-2107
樹海小学校	富良野	西達布	0167-28-2004
富良野市地域福祉センターいちい	富良野	住吉町 1 - 28	0167-39-2215
富良野市寿光園	富良野	山部市街地	0167-42-2729

かわむら整形外科医院	富良野	末広町 6 - 20	0167-22-4341
北の峯学園	富良野	中御料	0167-23-3633
富良野市立図書館	富良野	若松町 5 - 10	0167-22-3005
富良野演劇工場	富良野	中御料	0167-39-0333
富良野市役所	富良野	富良野市	0167-39-2305
富良野文化会館	富良野	弥生町 1 - 2	0167-23-3545
山伏パコム富良野事業所	富良野	本町 8 - 1	0167-23-6666
富良野市中心街活性化センターふらっと	富良野	富良野市	0167-22-5050
ふらのバス株式会社	富良野	住吉町 1 - 1	0167-23-3131
富良野自動車学校	富良野	西扇山の 2	0167-22-2737
富良野地区消防組合（本署）	富良野	栄町 18 - 20	0167-23-5119
山部出張所	富良野	山部市街地 1 町内	0167-42-2302
第 2 分団（東山）	富良野	東山あかしや	0167-27-2201
第 4 分団麓郷振興会（麓郷）	富良野	麓郷市街地	0167-29-2201
第 5 分団（布部）	富良野	布部市街地	0167-23-3329
スポーツセンター	富良野	桂木町 5 - 10	0167-23-3292
新富良野プリンスホテル	富良野	中御料	0167-22-1111
富良野プリンスホテル	富良野	北の峰 18 - 6	0167-23-4111
富良野スキー場	富良野	中御料	0167-22-1111
富良野ゴルフコース	富良野	八幡丘	0167-22-1111
ホテル ベルヒルズ	富良野	北の峰 20 - 8	0167-22-5200
保健センター	富良野	弥生町 1 - 3	0167-39-2200

北の峰 Gondola
 P S 富良野美瑛広域観光国際センター

S 富良野美瑛広域観光国際センターより各観光施設までの距離

※自転車での片道の時間と距離です。

	距離	時間
新富良野プリンスホテル	約 3.8km	約 20分
富良野チーズ工房	約 4.5km	約 30分
朝日ヶ丘総合公園	約 2km	約 10分
富良野演劇工場	約 3.5km	約 20分
ふらのワイン工場	約 4km	約 30分
ふらのぶどう果汁工場	約 5km	約 40分
ハイラントふらの	約 6km	約 1時間



☆コース1 (約2.1km・約1時間30分)

S富良野観光国際センター→②富良野プリンスホテル→③菓子工房デリス→⑨北時計→⑩ダウンヒル→S富良野観光国際センター

☆コース2 (約5.6km・約2時間)

S富良野観光国際センター→③菓子工房デリス→⑬朝日ヶ丘公園→⑩ダウンヒル→S富良野観光国際センター

☆コース3 (約8.3km・約4時間)

S富良野観光国際センター→⑩ダウンヒル→⑱富良野演劇工場→⑳富良野チーズ工房→⑬朝日ヶ丘公園裏側→S富良野観光国際センター

☆コース4 (約6.6km・約3時間) ※観光時間により時間は変わります。

S富良野観光国際センター→②富良野プリンスホテル→③菓子工房デリス→⑨北時計→⑩ダウンヒル→S富良野観光国際センター

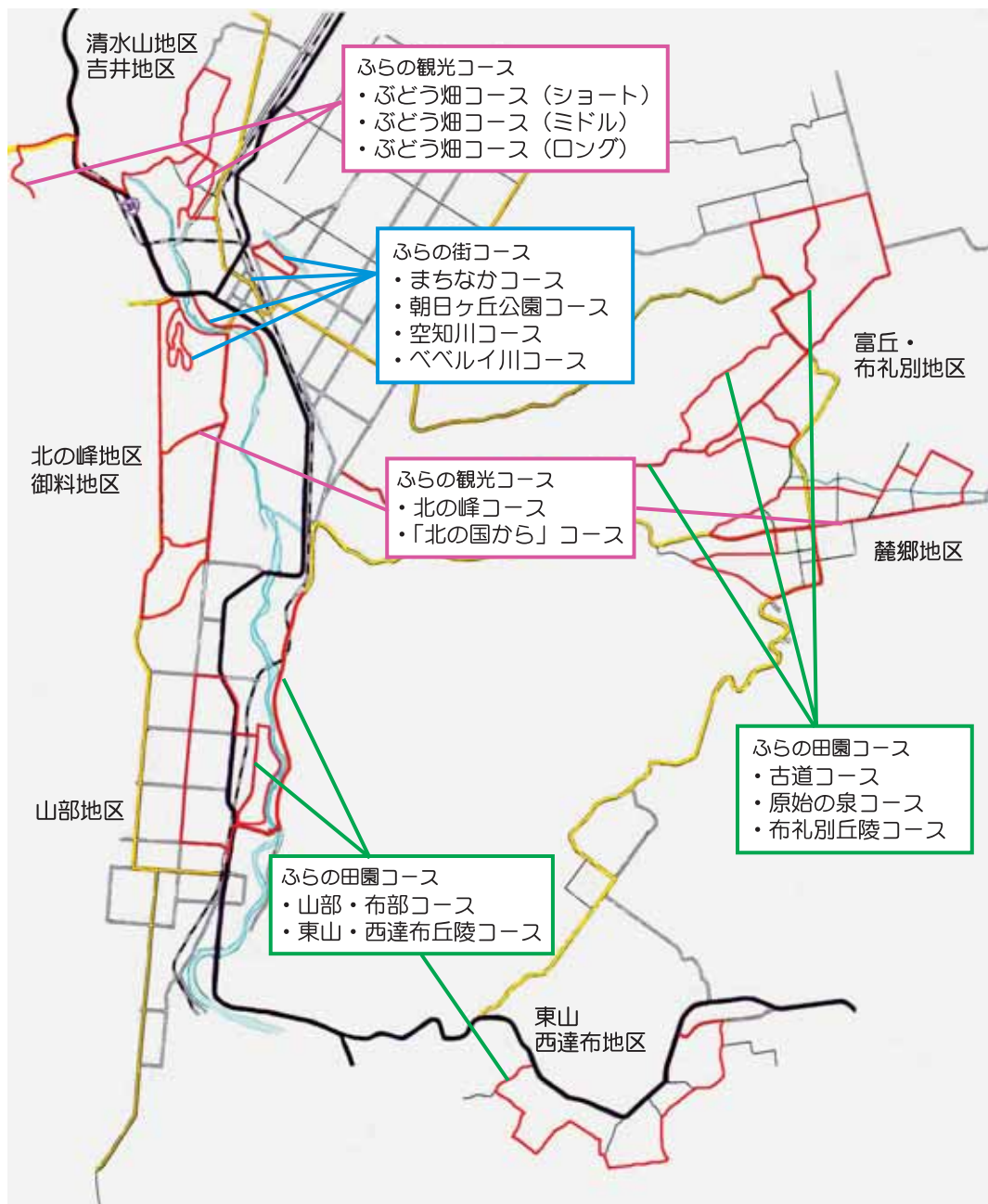
☆コース5 (約9.4km・片道約4時間30分)

S富良野観光国際センター→⑬コスモ石油→空知大橋より左→緑峰高校前→ワイン工場→ワインハウス→S富良野観光国際センター

☆コース6 (約10km・5時間30分)

S富良野観光国際センター→②富良野プリンスホテル→③菓子工房デリス→⑨新富良野プリンスホテル→⑳富良野チーズ工房
→⑬朝日ヶ丘公園裏側→S富良野観光国際センター

ふらのウォーキングマップ 広域地図一覧



コースメモ

富良野市

